

itinerario 1

## Anello tra Villanova del Ghebbo e Badia Polesine



Anello misto asfalto-sterrato tra l'Adige e il Canal Bianco, a ovest e a est di Rovigo. Percorso molto bello che alterna tratti interessanti dal punto di vista storico a borghi e monumenti splendidi.

**TREKking**  
Bike

www.trekking.it

Testo e foto di R. Fiume e A. Conte



<b>Lunghezza percorso:</b>	56.6 Km
<b>Tempo di percorrenza:</b>	3 ore
<b>Dislivello:</b>	0,0
<b>Difficoltà:</b>	Facile
<b>Ciclabilità:</b>	Totale
<b>Sterrato:</b>	34 %
<b>Partenza e arrivo:</b>	Villanova del Ghebbo, davanti alla chiesa
<b>Interesse:</b>	Storico, naturalistico
<b>Da vedere:</b>	L'Abbazia della Vangadizza e il teatro sociale a Badia P. e Villa Badoer a Fratta



Per informazioni:

**Provincia di Rovigo - Servizio Turismo**

Via J.H.Dunant 10 - 45100 Rovigo

Tel. 0425.386290 - Fax: 0425.386270

servizio.turismo@provincia.rovigo.it









Internet: [www.provincia.rovigo.it](http://www.provincia.rovigo.it)











Copyright 2003 La Rivista del Trekking












Le mappe sono realizzate con software Thales e GPS Magellan - [www.magellangps.com](http://www.magellangps.com)

Dist. tot	Dist. parz	Simb.	Fon-do	Descrizione
0,0	0,0		A	Attraversare il ponte, poi a destra alla fine della piazza
1,2	1,2		A	In corrispondenza di una cappella votiva a sinistra per Molinella
3,3	2,1		A	Arrivati a Molinella a destra s'imbocca una meravigliosa strada tra due canali
6,3	3,0		A	Allo stop dell'incrocio con la provinciale dritti per via Viazza verso Ramodipalo
8,9	2,6		A	Alla fine della strada a destra per Lendinara
9,9	1,0		A	Si entra a Ramodipalo e si gira a sinistra per Badia Polesine prima del canale
14,4	4,5		A	A Salvaterra stop a destra sul ponte. Sulla sinistra in paese c'è un bel palazzo, purtroppo in rovina.
15,5	1,1		A	A Badia Polesine dritti al primo stop
15,7	0,2		A	Dritti al secondo stop, verso il centro

Dist. tot	Dist. parz	Simb.	Fon-do	Descrizione
16,8	1,1		A	Si arriva in piazza Vittorio Emanuele, dove si può visitare il teatro Sociale (chiedere in biblioteca per la visita). Si procede quindi per via degli Estensi, in cui si può ammirare l'omonimo palazzo e l'Abbazia della Vangadizza.
17,2	0,4		A	In largo Gradassi si gira a sinistra e poi a destra sulla Provinciale.
17,8	0,6		S	Si sale sull'argine dell'Adige e si gira a destra su sterrato prima del ponte.
26,2	8,4		A	Congiunzione con strada asfaltata, l'argine diventa asfaltato.
26,8	0,6		S	All'incrocio successivo si rimane sull'argine, che ridiventa sterrato
30,1	3,3		S	All'incrocio con la strada per Lendinara a sinistra
30,3	0,2		S	A destra prima del ponte, rimanendo sull'argine
30,9	2,6		A	L'argine diventa asfaltato

Dist. tot	Dist. parz	Simb.	Fon-do	Descrizione
33,5	0,6		A	Stop, incrocio con strada provinciale
33,8	0,3		S	Allo stop in corrispondenza del ponte di Lusia dritto su sterrato
36,8			S	Si arriva a un borgo con una ciminiera (Cà Zen) e si scende dall'argine girando a destra.
36,9	0,1		A	S'incrocia l'asfalto e si prosegue dritti
38,4	1,5		A	Dopo il ponte a destra si segue il canale
40,8	2,4		A	In corrispondenza di un ponticello si gira a sinistra per via Mogge.
41,6	0,8		A	Allo stop dritto per Costa
43,6	2,0		A	Si arriva a Costa e si segue il canale
45,3	1,7		A	Una volta in piazza si passa accanto alla chiesa in mattoni rossi e si seguono le indicazioni per la Transpolesana.
46,3	1,0		A	A sinistra per via Gognano

Dist. tot	Dist. parz	Simb.	Fon-do	Descrizione
46,7	0,4		S	Dopo il passaggio a livello a destra per via Lago, ricomincia lo sterrato
48,2	1,5		S	Divertente lo sterrato tra i campi, una volta raggiunto l'asfalto si gira a destra
49,7	1,5		A	Allo stop dopo il passaggio a livello sinistra per Fratta
51,5	1,8		A	All'incrocio con la strada per Fratta si attraversa e si imbecca la ciclabile.
52,5	1,0		A	Destra per Fratta centro
53,1	0,6		A	Sulla piazza centrale a destra per la bellissima Villa Badoer; poi si prosegue sulla destra del canale
55,3	2,2		A	All'incrocio con la provinciale a sinistra per Villanova
56,0	0,7		A	Allo stop a sinistra in direzione centro
56,6	0,6		A	Si arriva al punto di partenza

Legenda 4^ colonna: A=Asfaltato, S=Sterrato