



Il percorso è relativamente lungo ma piuttosto facile, e ci porta dal centro di Rovigo verso est, lungo l'argine dell'Adige prima e del Canal Bianco poi offrendo scorci interessanti sul nord-est del Polesine.



Testo e foto di R. Fiume e A. Conte

**TREKking**  
Bike

www.trekking.it

<b>Lunghezza percorso:</b>	71,2 km
<b>Tempo di percorrenza:</b>	3,5 ore
<b>Dislivello:</b>	0,0 m
<b>Difficoltà:</b>	Facile
<b>Ciclabilità:</b>	totale
<b>Sterrato:</b>	22%
<b>Partenza e arrivo:</b>	Rovigo - Piazza V. Emanuele
<b>Interesse:</b>	Storico, naturalistico
<b>Da vedere:</b>	Il centro di Rovigo e Villa Grimani a Pettorazza
<b>Note:</b>	Percorso molto bello che alterna tratti interessanti dal punto di vista storico a borghi e monumenti splendidi



Per informazioni:

**Provincia di Rovigo - Servizio Turismo**

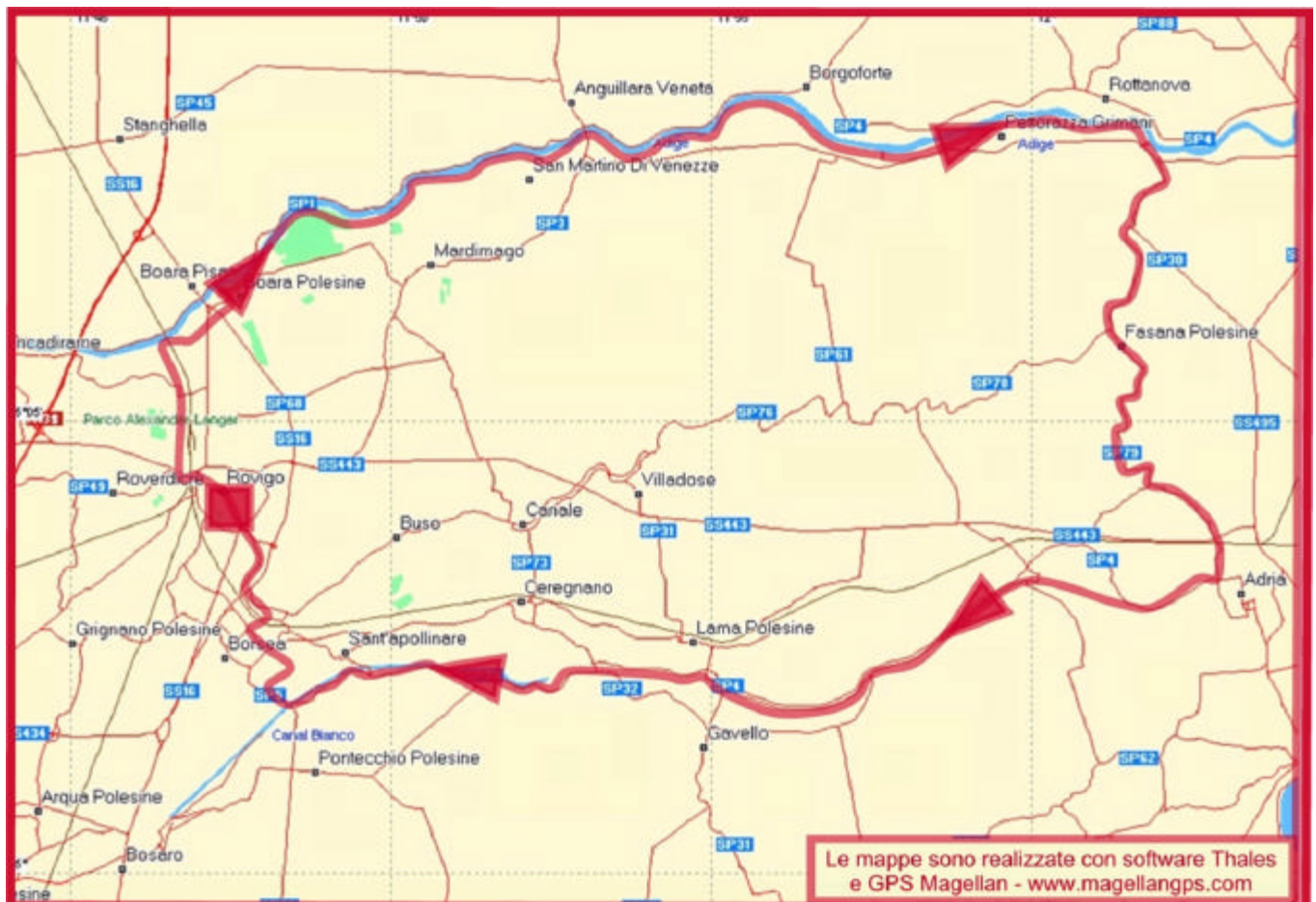
Via J.H.Dunant 10 - 45100 Rovigo











Tel. 0425.386290 - Fax: 0425.386270


servizio.turismo@provincia.rovigo.it

Internet: www.provincia.rovigo.it












Copyright 2003 La Rivista del Trekking



Dist. tot	Dist. parz	Simb.	Fondo	Descrizione
0,1	0,1		A	Da piazza Vittorio Emanuele, accanto al leone di San Marco, ci si dirige verso il campanile e si imbocca via Laurenti a SX in fondo alla piazza.
0,1	0,0		A	DX per Corso del Popolo
0,8	0,7		A	Alla rotonda in fondo al corso portarsi al centro dello svincolo, dove si prende la pista ciclabile.
1,0	0,2		A	Alla fine del primo sottopassaggio prendere a sinistra il secondo sottopassaggio verso la ferrovia
1,1	0,1		A	A destra per via Colombo
2,0	0,9		A	Si superano gli svincoli della tangenziale
3,2	1,2		A	Alla rotonda a destra per GRANZETTE
4,1	0,9		A	Dopo il sottopasso della ferrovia a destra per via Fabbrica
5,5	1,4		A	In piazza Polesani nel mondo a sinistra verso il Campanile
5,9	0,4		A	Si sale sull'argine dell'Adige e si inverte la marcia verso est. Da qui in poi si procede dritti lungo l'argine.

Dist. tot	Dist. parz	Simb.	Fondo	Descrizione
6,6	0,7		S	Inizia il tratto sterrato
14,1	7,5		S	A destra si scorge il campanile di San Martino di Venezze
14,5	0,4		A	L'argine incrocia una provinciale e diventa asfaltato
15,6	1,1		S	Incrocio con la strada Rovigo-Anguillara. L'argine ritorna sterrato
23,2	7,6		A	Incrocio con provinciale, l'argine diventa asfaltato
25,3	2,1		A	A Pettorazza consigliamo di deviare dall'argine per vedere la corte di Villa Grimani
29,1	3,8		A	Dopo un'ampia ansa del fiume verso destra si scorge sotto l'argine una provinciale. Scendere a destra per raggiungerla.
29,4	0,3		A	All'incrocio con la provinciale dritti per Adria e Fasana
31,9	2,5		A	A Botti Barbarighe si prende per Fasana
34,6	2,7		A	A Fasana si prende per Orticelli/Adria

Legenda 4^ colonna: A=Asfaltato, S=Sterrato

Dist. tot	Dist. parz	Simb.	Fondo	Descrizione
37,4	2,8		A	A Orticelli dritto verso Adria
39,6	2,2		A	Si supera la SS443 (semaforo). Inizia un tratto trafficato.
40,1	0,5		A	A destra per via Risorgimento.
42,1	2,0		A	A destra lungo il canal Bianco per Barri-cetta
43,5	1,4		A	In corrispondenza di un ponte si gira a sinistra in direzione del cimitero. La strada ridiventa poco trafficata, si entra a Canton Basso
45,5	2,0		A	Si prende a sinistra verso il ponte sul canal Bianco. Attenzione al traffico.
45,8	0,3		A	Dopo il ponte a destra per Gavello
50,0	4,2		A	A destra per Gavello
53,6	3,6		A	Allo stop sulla provinciale dritti lungo il canale
54,0	0,4		A	All'incrocio per Lama dritti sulla riva sinistra del canale
54,8	0,8		A	All'ingresso di gavello, subito dopo il ponte, a destra per Ceregnano-Rovigo.

Dist. tot	Dist. parz	Simb.	Fondo	Descrizione
57,1	2,3		A	Al ponte con archi dritto per Fenil del Tur-co
62,5	5,4		A	Dritti per Pontecchio
64,5	2,0		A	Al ponte a destra
65,2	0,7		A	Alla rotonda a destra
65,8	0,6		A	Allo stop a sinistra per Rovigo centro
66,5	0,7		A	A destra per Sant'Apollinare
66,9	0,4		A	A sinistra per San Sisto
67,3	0,4		A	Allo stop a sinistra
70,1	2,8		A	Dopo il ponte allo stop a sinistra per Corso del Popolo
70,4	0,3		A	Dritto alla rotonda
71,2	0,8		A	A destra per via Battisti, si arriva al punto di partenza